

ОПИСАНИЕ МЕСТОПОЛОЖЕНИЯ ГРАНИЦ

Публичный сервитут для целей обслуживания объекта электросетевого хозяйства ТП-73 с кадастровым номером 50:58:0020204:1070

(наименование объекта, местоположение границ которого описано (далее - объект))

Раздел 1

Сведения об объекте

№ п/п	Характеристики объекта	Описание характеристик
1	2	3
1	Местоположение объекта	Московская область, г. Серпухов
2	Площадь объекта ± величина погрешности определения площади (P ± ΔP)	86 м ² ± 3 м ²
3	Иные характеристики объекта	Вид объекта реестра границ: Зона с особыми условиями использования территории Содержание ограничений использования объектов недвижимости в пределах зоны или территории: Публичный сервитут для целей обслуживания объекта электросетевого хозяйства ТП-73 с кадастровым номером 50:58:0020204:1070

Раздел 2

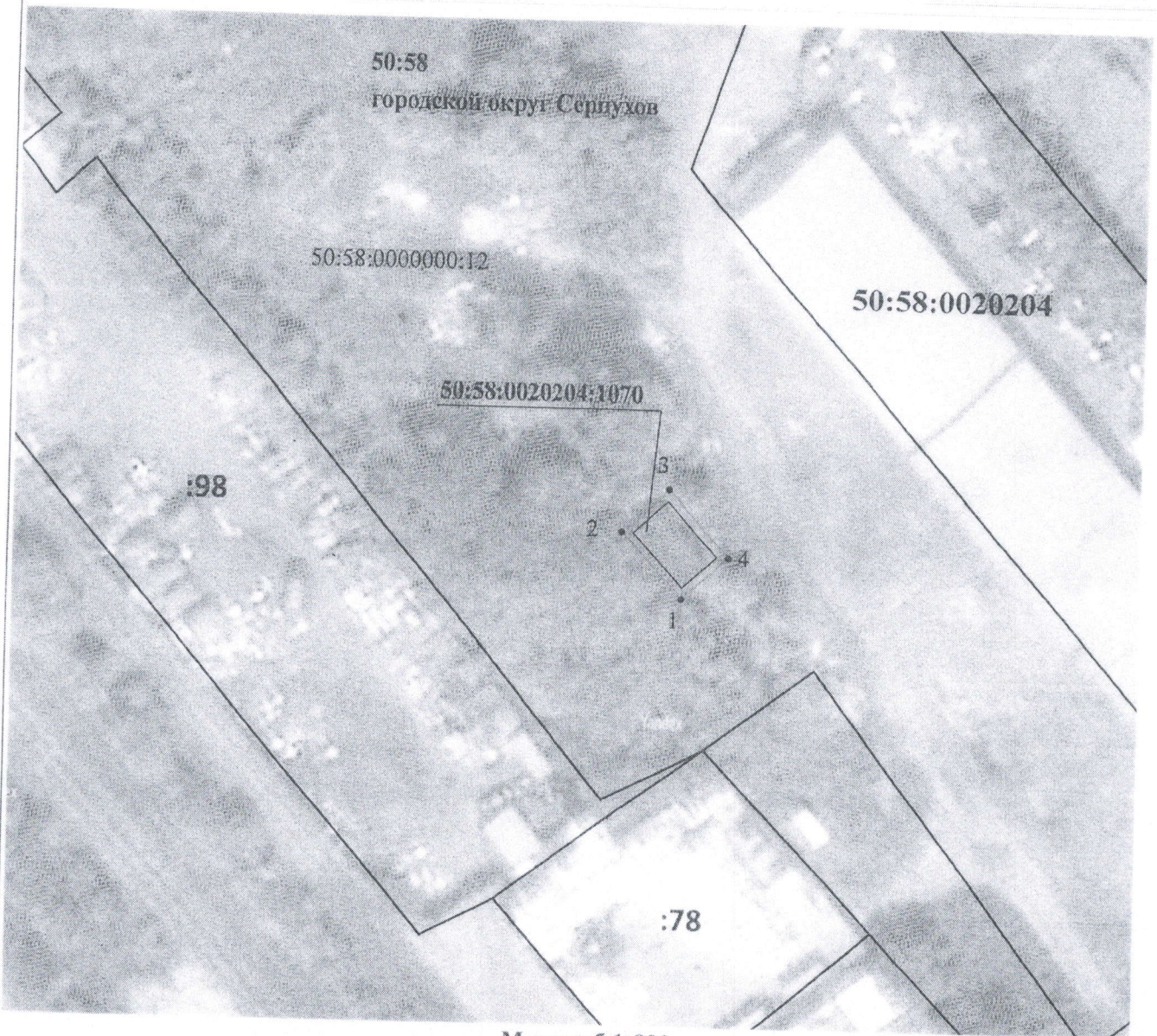
Сведения о местоположении границ объекта

1. Система координат Система координат МСК-50

2. Сведения о характерных точках границ объекта








Обозначение характерных точек границ	Координаты, м		Метод определения координат характерной точки	Средняя квадратическая погрешность положения характерной точки (Mt), м	Описание обозначения точки на местности (при наличии)
	X	Y			
1	2	3	4	5	6
1	376 527,93	2 180 408,47	Аналитический метод	0,10	-
2	376 536,17	2 180 400,97		0,10	
3	376 541,39	2 180 406,71		0,10	
4	376 533,15	2 180 414,21		0,10	
1	376 527,93	2 180 408,47		0,10	
3. Сведения о характерных точках части (частей) границы объекта					
1	2	3	4	5	6
—	—	—	—	—	—

Раздел 4
План границ объекта



Масштаб 1:800

Используемые условные знаки и обозначения:

-  - Существующая часть границы, имеющиеся в ЕГРН сведения о которой достаточны для определения ее местоположения
-  - Проектные границы публичного сервитута
-  - Граница кадастрового квартала
-  - Характерная точка границы объекта зоны публичного сервитута
-  - кадастровый номер квартала
-  - кадастровый номер здания ТП-73
-  - кадастровый номер земельного участка

Подпись _____ Дата « 16 » 02 20 21 г.

Место для оттиска печати (при наличии) лица, составившего описание местоположения границ объекта